

Утверждена

(наименование документа об утверждении, включая наименования органов государственной власти или

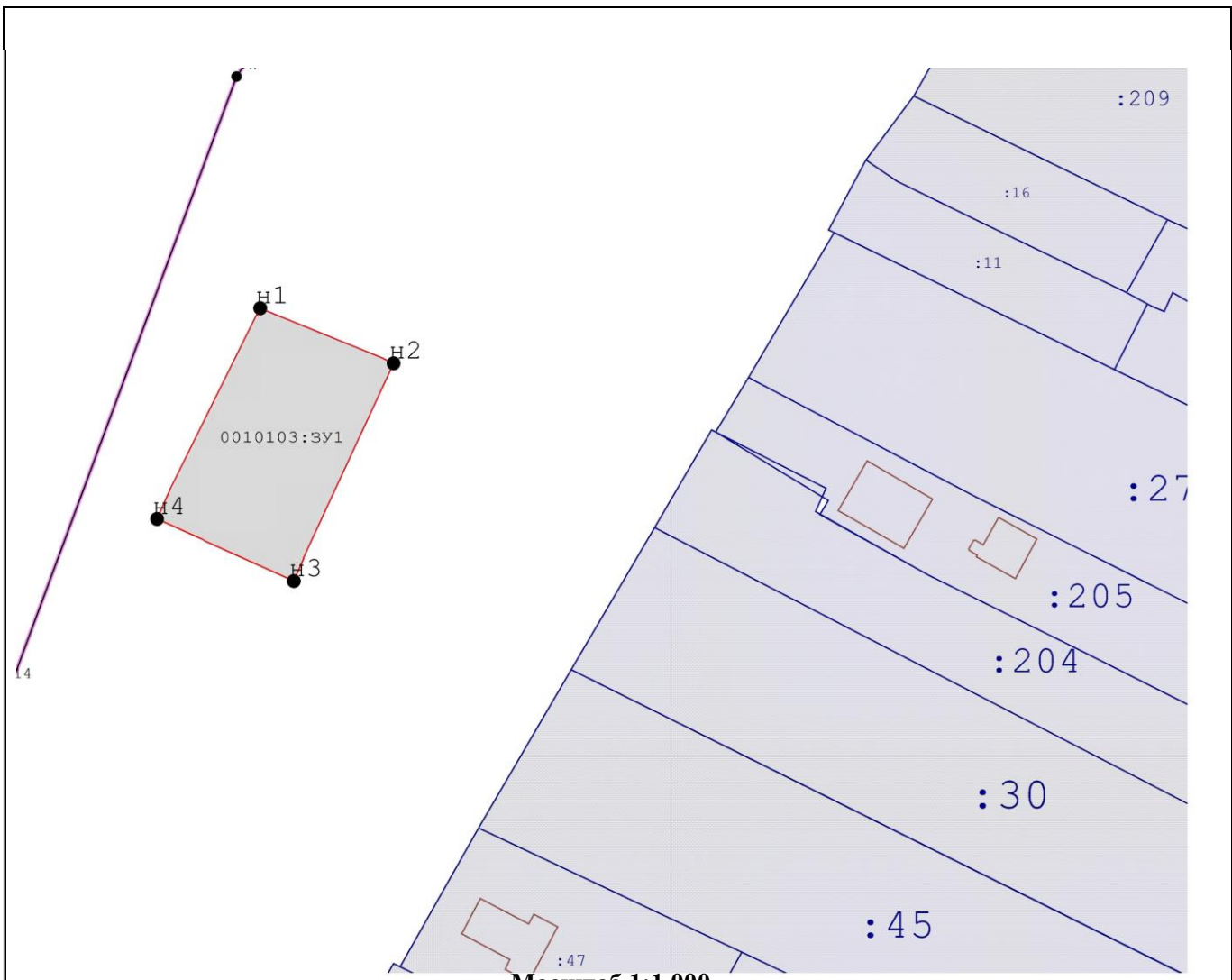
органов местного самоуправления, принявших решение об утверждении схемы или

подписавших соглашение о перераспределении земельных участков)

от _____ № _____



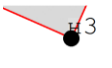



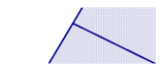
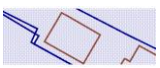
Схема расположения земельного участка или земельных участков на кадастровом плане территории 50:02:0010103:ЗУ1

Площадь земельного участка		466,42м ²
Обозначение характерных точек границ	Координаты, м	
	X	Y
1	2	3
н1	542 485,87	1 247 303,48
н2	542 476,08	1 247 316,51
н3	542 452,25	1 247 299,61
н4	542 461,11	1 247 287,04
н1	542 485,87	1 247 303,48



Масштаб 1:1 000

Условные обозначения:

-  - образуемый земельный участок
-  - Условный номер образуемого участка
-  - Поворотная точка
-  - Границы образуемого участка
-  - Границы кадастрового квартала
-  - Кадастровый номер существующих земельных участков
-  - Границы существующих участков
-  - Существующие здания и сооружения в пределах границ существующих участков кадастрового квартала